

UAB "Inžinerija LT"

**NEKILNOJAMOJO DAIKTO
KADASTRINI MATAVIM BYLA**

Tomas: **1**

Nekilnojamojo turto objektas: **Inžinerinis statinys**

Registro Nr.: **44/2617368 (Statiniai)**

Adresas: **Kauno m. sav. Kauno m. J. Mateikos g.**

Lap skai ius: **11**

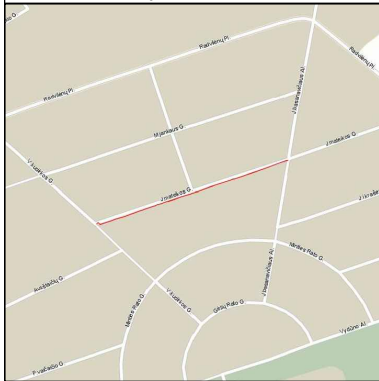
Tomo Nr. 1
Registro 44/2617368

BYLOS TOMO VIDAUS APYRAŠAS

Eil. Nr.	Dokumento pavadinimas	Dokumento		Lap skai .	Bylos lap numeriai	Pastabos
		Nr.	Data			
1	Statinio planas "STATINI IŠD STYMO PLANAS"		2021-04-27	2	1-2	
2	KOORDINA I ŽINIARAŠTIS KZ		2021-04-27	1	3	
3	VANDENTIEKIO TINKL IR J DALI KADASTRO DUOMENYS 1VF FORMA		2021-04-27	6	4-9	
4	VANDENTIEKIO TINKL IR J DALI VER I NUSTATYMAS 2VF FORMA		2021-04-27	1	10	

Vidaus apyrašo lap 10

Kauno skyriaus vadovas Aistis Jokubauskas



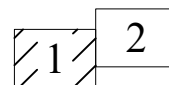
IŠDĖSTYMO PLANAS

M1:500



495900
5085400

Lapų išdėstymo schema:



IV Pln d100 ilgis: 390,16 m.

Kadastro duomenims nustatyti naudota medžiaga	
Medžiagos pavadinimas	Medžiagos parengimo data
Inžinerinių tinklų planas	2021-03-16

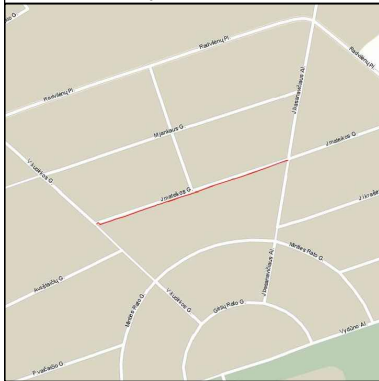
Objekto pavadinimas	Vandentiekio tinklai
Objekto buvimo vieta/adresas	Kauno m. sav. Kauno m. J. Mateikos g.
Kadastro duomenų nustatymo data	2021-04-27

UAB "Inžinerija LT", kodas: 302677178, adresas: Klaipėdos r. sav., Kretingalė, Klaipėdos g. 15
kontaktinis adresas (-ai): Kaunas, Gražinos g. 3A, tel.: + 370 671 069 91, el. p. aistis@inzerijalt.lt

Matininko kvalifikacijos pažymėjimo Nr.	Pareigos	Vardas ir pavardė	Data
2M-M-232	Kauno skyriaus vadovas	AISTIS JOKUBAUSKAS	2021-04-27



1127285180

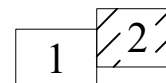


IŠDĖSTYMO PLANAS

M1:500



Lapų išdėstymo schema:



Kadastro duomenims nustatyti naudota medžiaga			
Medžiagos pavadinimas	Medžiagos parengimo data		
Inžinerinių tinklų planas	2021-03-16		
Objekto pavadinimas	Vandentiekio tinklai		
Objekto buvimo vieta/adresas	Kauno m. sav. Kauno m. J. Mateikos g.		
Kadastro duomenų nustatymo data	2021-04-27		
UAB "Inžinerija LT", kodas: 302677178, adresas: Klaipėdos r. sav., Kretingalė, Klaipėdos g. 15 kontaktinis adresas (-ai): Kaunas, Gražinos g. 3A, tel.: + 370 671 069 91, el. p. aistis@inzerijalt.lt			
Matininko kvalifikacijos pažymėjimo Nr.	Pareigos	Vardas ir pavardė	Data
2M-M-2232	Kauno skyriaus vadovas	AISTIS JOKUBAUSKAS	2021-04-27



1127285180

KOORDINA I ŽINIARAŠTIS

Pavadinimas Vandentiekio tinklai

Objekto buvimo vieta Kauno m. sav. Kauno m. J. Mateikos g.

Unikalus numeris 4400-5643-8270

Koordinačių sistema: LKS-94

Taško Nr.	X	Y	Taško Nr.	X	Y
1	6085402,25	495826,56	39	6085486,77	496086,79
2	6085405,17	495829,34	40	6085487,59	496087,81
3	6085401,39	495833,25	41	6085487,40	496089,22
4	6085401,98	495835,69	42	6085490,99	496100,66
5	6085402,06	495836,07	43	6085491,47	496102,12
6	6085402,42	495837,86	44	6085498,61	496122,95
7	6085408,18	495853,76	45	6085507,39	496147,33
8	6085409,97	495859,07	46	6085515,90	496171,13
9	6085410,77	495860,99	47	6085522,65	496190,03
10	6085416,05	495879,07	48	6085522,90	496193,32
11	6085425,85	495906,43			
12	6085427,72	495911,28			
13	6085427,97	495912,55			
14	6085429,04	495915,10			
15	6085430,11	495917,37			
16	6085430,94	495920,10			
17	6085431,92	495922,94			
18	6085435,82	495935,30			
19	6085437,22	495939,23			
20	6085438,69	495942,56			
21	6085441,31	495951,66			
22	6085442,82	495955,39			
23	6085444,86	495960,99			
24	6085445,41	495964,45			
25	6085446,44	495967,22			
26	6085449,54	495976,18			
27	6085453,65	495987,90			
28	6085455,10	495992,32			
29	6085458,09	496002,50			
30	6085460,41	496009,39			
31	6085460,69	496009,54			
32	6085460,81	496010,45			
33	6085464,23	496021,24			
34	6085473,61	496046,56			
35	6085475,87	496053,81			
36	6085482,12	496073,07			
37	6085484,06	496078,90			
38	6085484,26	496079,83			

Kauno skyriaus vadovas

AISTIS JOKUBAUSKAS



* 1 1 2 7 2 9 0 8 0 3 *

ELEKTRONINIO DOKUMENTO METADUOMENYS

I. Dokumento pavadinimas (antraštė) Koordinačių žiniaraštis

II. Dokumento sudarytojas (-ai)

Aistis Jokubauskas, Klaipėdos r. sav., Kretingalė, Klaipėdos g. 15

III. Dokumento registracijos data ir numeris 2021-04-28 08:30:59, Nr. 1127290803

IV. Pasirašymas

Parašo paskirtis: pasirašymas

Parašą sukūrusio asmens vardas, pavardė ir pareigos Aistis Jokubauskas, Kauno skyriaus vadovas, UAB "Inžinerija LT"

Sertifikatas išduotas: Aistis Jokubauskas

Parašo sukūrimo data ir laikas: 2021-04-28 08:30:59

Parašo formatas: XAdES-BASELINE-T

Laiko žymoje nurodytas laikas: 2021-04-28 08:31:04

Informacija apie sertifikavimo paslaugų teikėją: RCSC IssuingCA

Sertifikato galiojimo laikas 2020-06-23 14:06:58 – 2022-06-23 14:06:58

V. Pagrindinio dokumento priedų skaičius – 0

VI. Pagrindinio dokumento pridedamų dokumentų skaičius – 0

VII. Pridedami dokumentai: nėra priedų

VIII. Dokumento specifikacijos identifikavimo žymuo ADOC-V1.0

IX. Programinės įrangos, kuria naudojantis sudarytas elektroninis dokumentas, pavadinimas
RC-DSS

X. Elektroninio dokumento grupė BeDOC

XI. Informacija apie elektroninio (-ių) parašo (-ų) tikrinimą (tikrinimo data)

Visi dokumente esantys elektroniniai parašai galioja (2021-04-28 08:32:27)

XII. Papildomi metaduomenys

Nuorašą suformavo A.Jokubauskas, 2021-04-28 08:32:27 RC-DSS



* 1 1 2 7 2 9 0 8 0 3 *

UAB "Inžinerija LT", kodas: 302677178, adresas: Klaipėdos r. sav., Kretingalys, Klaipėdos g. 15
 Matininkas(-) AISTIS JOKUBAUSKAS, kvalifikacijos pažymėjimo Nr. 2M-M-2232, kontaktinis adresas (-ai):
 Kaunas, Gražinos g. 3A, tel.: +370 671 069 91

VANDENTIEKIO TINKLO IR JŲ DALIŲ KADASTRO DUOMENYS

Statinio kadastro duomenys

Adresas Kauno m. sav. Kauno m. J. Mateikos g.
 Paskirtis Vandentiekio tinklas
 Pavadinimas Vandentiekio tinklai
 Žymėjimas plane 1V
 Kadastro duomenų nustatymo data 2021-04-27
 Statybos būklė Unikalus numeris 4400-5643-8270
 Pastaba Vandentiekio vamzdynas esantis J. Mateikos g., Kauno m.

Statybos pradžios metai:	1949	Medžiaga:	Plienas
Statybos pabaigos metai:	1949	Ilgis: km	
Rekonstravimo pradžios metai:		Ilgis: m	390,16
Rekonstravimo pabaigos metai:		Plotas: kv. m	
Kap. remonto pradžios metai:		Aukštis: m	
Kap. remonto pabaigos metai:		Tūris: kub. m	
Papr. remonto pradžios metai:		Gylis: m	
Papr. remonto pabaigos metai:		Kiekis: vnt.	
Statinio kategorija:	II grupės nesudėtingasis	Koordinat X:	
Vandentiekio linijos reikšmė:	Magistralinė	Koordinat Y:	
Baigtumo procentas: %	100		

Statinio sudėtinės dalies kadastro duomenys

Žymėjimas	1V		
Pavadinimas	Vandentiekio vamzdynas		
Statybos pradžios metai:	1949	Medžiaga:	Plienas
Statybos pabaigos metai:	1949	Ilgis: m	390,16
Rekonstravimo pradžios metai:		Gylis: m	1,78
Rekonstravimo pabaigos metai:		Skersmuo: mm	100
Kap. remonto pradžios metai:		Markė:	
Kap. remonto pabaigos metai:			
Papr. remonto pradžios metai:			
Papr. remonto pabaigos metai:			



* 1 1 2 7 3 0 2 7 3 0 *

Statinio sud tin s dalies kadastro duomenys

Žym jimas	88(15)		
Pavadinimas	Šulinys		
Statybos pradžios metai:	1949	Ilgis: m	
Statybos pabaigos metai:	1949	Plotis: m	
Rekonstravimo pradžios metai:		Gylis: m	2
Rekonstravimo pabaigos metai:		Skersmuo: mm	1500
Kap. remonto pradžios metai:		T ris: kub. m	
Kap. remonto pabaigos metai:		Kiekis: vnt.	1
Papr. remonto pradžios metai:		Koordinat X:	6085430,11
Papr. remonto pabaigos metai:		Koordinat Y:	495917,37
Medžiaga:	Betonas		

Statinio sud tin s dalies kadastro duomenys

Žym jimas	87(16)		
Pavadinimas	Šulinys		
Statybos pradžios metai:	1949	Ilgis: m	
Statybos pabaigos metai:	1949	Plotis: m	
Rekonstravimo pradžios metai:		Gylis: m	1,8
Rekonstravimo pabaigos metai:		Skersmuo: mm	1500
Kap. remonto pradžios metai:		T ris: kub. m	
Kap. remonto pabaigos metai:		Kiekis: vnt.	1
Papr. remonto pradžios metai:		Koordinat X:	6085430,94
Papr. remonto pabaigos metai:		Koordinat Y:	495920,1
Medžiaga:	Betonas		

Statinio sud tin s dalies kadastro duomenys

Žym jimas	84(20)		
Pavadinimas	Šulinys		
Statybos pradžios metai:	1949	Ilgis: m	
Statybos pabaigos metai:	1949	Plotis: m	
Rekonstravimo pradžios metai:		Gylis: m	2,07
Rekonstravimo pabaigos metai:		Skersmuo: mm	1500
Kap. remonto pradžios metai:		T ris: kub. m	
Kap. remonto pabaigos metai:		Kiekis: vnt.	1
Papr. remonto pradžios metai:		Koordinat X:	6085438,69
Papr. remonto pabaigos metai:		Koordinat Y:	495942,56
Medžiaga:	Betonas		



* 1 1 2 7 3 0 2 7 3 0 *

Statinio sud tin s dalies kadastro duomenys

Žym jimas	93(21)		
Pavadinimas	Šulinys		
Statybos pradžios metai:	1949	Ilgis: m	
Statybos pabaigos metai:	1949	Plotis: m	
Rekonstravimo pradžios metai:		Gylis: m	1,95
Rekonstravimo pabaigos metai:		Skersmuo: mm	1500
Kap. remonto pradžios metai:		T ris: kub. m	
Kap. remonto pabaigos metai:		Kiekis: vnt.	1
Papr. remonto pradžios metai:		Koordinat X:	6085441,31
Papr. remonto pabaigos metai:		Koordinat Y:	495951,66
Medžiaga:	Betonas		

Statinio sud tin s dalies kadastro duomenys

Žym jimas	92(23)		
Pavadinimas	Šulinys		
Statybos pradžios metai:	1949	Ilgis: m	
Statybos pabaigos metai:	1949	Plotis: m	
Rekonstravimo pradžios metai:		Gylis: m	2,1
Rekonstravimo pabaigos metai:		Skersmuo: mm	1000
Kap. remonto pradžios metai:		T ris: kub. m	
Kap. remonto pabaigos metai:		Kiekis: vnt.	1
Papr. remonto pradžios metai:		Koordinat X:	6085444,86
Papr. remonto pabaigos metai:		Koordinat Y:	495961
Medžiaga:	Betonas		

Statinio sud tin s dalies kadastro duomenys

Žym jimas	43(28)		
Pavadinimas	Šulinys		
Statybos pradžios metai:	1949	Ilgis: m	
Statybos pabaigos metai:	1949	Plotis: m	
Rekonstravimo pradžios metai:		Gylis: m	1,8
Rekonstravimo pabaigos metai:		Skersmuo: mm	1000
Kap. remonto pradžios metai:		T ris: kub. m	
Kap. remonto pabaigos metai:		Kiekis: vnt.	1
Papr. remonto pradžios metai:		Koordinat X:	6085455,1
Papr. remonto pabaigos metai:		Koordinat Y:	495992,32
Medžiaga:	Betonas		



* 1 1 2 7 3 0 2 7 3 0 *

Statinio sud tin s dalies kadastro duomenys

Žym jimas	5(33)		
Pavadinimas	Šulinys		
Statybos pradžios metai:	1949	Ilgis: m	
Statybos pabaigos metai:	1949	Plotis: m	
Rekonstravimo pradžios metai:		Gylis: m	1,73
Rekonstravimo pabaigos metai:		Skersmuo: mm	1000
Kap. remonto pradžios metai:		T ris: kub. m	
Kap. remonto pabaigos metai:		Kiekis: vnt.	1
Papr. remonto pradžios metai:		Koordinat X:	6085464,23
Papr. remonto pabaigos metai:		Koordinat Y:	496021,24
Medžiaga:	Betonas		

Statinio sud tin s dalies kadastro duomenys

Žym jimas	4(34)		
Pavadinimas	Šulinys		
Statybos pradžios metai:	1949	Ilgis: m	
Statybos pabaigos metai:	1949	Plotis: m	
Rekonstravimo pradžios metai:		Gylis: m	1,87
Rekonstravimo pabaigos metai:		Skersmuo: mm	1500
Kap. remonto pradžios metai:		T ris: kub. m	
Kap. remonto pabaigos metai:		Kiekis: vnt.	1
Papr. remonto pradžios metai:		Koordinat X:	6085473,61
Papr. remonto pabaigos metai:		Koordinat Y:	496046,56
Medžiaga:	Betonas		

Statinio sud tin s dalies kadastro duomenys

Žym jimas	13(41)		
Pavadinimas	Šulinys		
Statybos pradžios metai:	1949	Ilgis: m	
Statybos pabaigos metai:	1949	Plotis: m	
Rekonstravimo pradžios metai:		Gylis: m	2,1
Rekonstravimo pabaigos metai:		Skersmuo: mm	1000
Kap. remonto pradžios metai:		T ris: kub. m	
Kap. remonto pabaigos metai:		Kiekis: vnt.	1
Papr. remonto pradžios metai:		Koordinat X:	6085487,4
Papr. remonto pabaigos metai:		Koordinat Y:	496089,22
Medžiaga:	Betonas		



* 1 1 2 7 3 0 2 7 3 0 *

Statinio sud tin s dalies kadastro duomenys

Žym jimas	22(43)		
Pavadinimas	Šulinys		
Statybos pradžios metai:	1949	Ilgis: m	
Statybos pabaigos metai:	1949	Plotis: m	
Rekonstravimo pradžios metai:		Gylis: m	2,15
Rekonstravimo pabaigos metai:		Skersmuo: mm	1500
Kap. remonto pradžios metai:		T ris: kub. m	
Kap. remonto pabaigos metai:		Kiekis: vnt.	1
Papr. remonto pradžios metai:		Koordinat X:	6085491,47
Papr. remonto pabaigos metai:		Koordinat Y:	496102,12
Medžiaga:	Betonas		

Statinio sud tin s dalies kadastro duomenys

Žym jimas	21(44)		
Pavadinimas	Šulinys		
Statybos pradžios metai:	1949	Ilgis: m	
Statybos pabaigos metai:	1949	Plotis: m	
Rekonstravimo pradžios metai:		Gylis: m	2,15
Rekonstravimo pabaigos metai:		Skersmuo: mm	1500
Kap. remonto pradžios metai:		T ris: kub. m	
Kap. remonto pabaigos metai:		Kiekis: vnt.	1
Papr. remonto pradžios metai:		Koordinat X:	6085498,61
Papr. remonto pabaigos metai:		Koordinat Y:	496122,95
Medžiaga:	Betonas		

Statinio sud tin s dalies kadastro duomenys

Žym jimas	233(48)		
Pavadinimas	Šulinys		
Statybos pradžios metai:	1949	Ilgis: m	
Statybos pabaigos metai:	1949	Plotis: m	
Rekonstravimo pradžios metai:		Gylis: m	2,27
Rekonstravimo pabaigos metai:		Skersmuo: mm	1500
Kap. remonto pradžios metai:		T ris: kub. m	
Kap. remonto pabaigos metai:		Kiekis: vnt.	1
Papr. remonto pradžios metai:		Koordinat X:	6085522,9
Papr. remonto pabaigos metai:		Koordinat Y:	496193,32
Medžiaga:	Betonas		



* 1 1 2 7 3 0 2 7 3 0 *

Statinio sudėtinės dalies kadastro duomenys

Žymėjimas	64(1),63(5),14(40)		
Pavadinimas	Hidrantas		
Statybos pradžios metai:	1949	Papr. remonto pradžios metai:	
Statybos pabaigos metai:	1949	Papr. remonto pabaigos metai:	
Rekonstravimo pradžios metai:		Kiekis: vnt.	3
Rekonstravimo pabaigos metai:			
Kap. remonto pradžios metai:			
Kap. remonto pabaigos metai:			

Kauno skyriaus vadovas

AISTIS JOKUBAUSKAS



* 1 1 2 7 3 0 2 7 3 0 *

2021-04-28 08:30:58

Lapas 6 iš 6

ELEKTRONINIO DOKUMENTO METADUOMENYS

I. Dokumento pavadinimas (antraštė) Vandentiekio tinklų ir jų dalių kadstro duomenys

II. Dokumento sudarytojas (-ai)

Aistis Jokubauskas, Klaipėdos r. sav., Kretingalė, Klaipėdos g. 15

III. Dokumento registracijos data ir numeris 2021-04-28 08:30:58, Nr. 1127302730

IV. Pasirašymas

Parašo paskirtis: pasirašymas

Parašą sukūrusio asmens vardas, pavardė ir pareigos Aistis Jokubauskas, Kauno skyriaus vadovas, UAB "Inžinerija LT"

Sertifikatas išduotas: Aistis Jokubauskas

Parašo sukūrimo data ir laikas: 2021-04-28 08:30:58

Parašo formatas: XAdES-BASELINE-T

Laiko žymoje nurodytas laikas: 2021-04-28 08:31:05

Informacija apie sertifikavimo paslaugų teikėją: RCSC IssuingCA

Sertifikato galiojimo laikas 2020-06-23 14:06:58 – 2022-06-23 14:06:58

V. Pagrindinio dokumento priedų skaičius – 0

VI. Pagrindinio dokumento pridedamų dokumentų skaičius – 0

VII. Pridedami dokumentai: nėra priedų

VIII. Dokumento specifikacijos identifikavimo žymuo ADOC-V1.0

IX. Programinės įrangos, kuria naudojantis sudarytas elektroninis dokumentas, pavadinimas
RC-DSS

X. Elektroninio dokumento grupė BeDOC

XI. Informacija apie elektroninio (-ių) parašo (-ų) tikrinimą (tikrinimo data)

Visi dokumente esantys elektroniniai parašai galioja (2021-04-28 08:32:36)

XII. Papildomi metaduomenys

Nuorašą suformavo A.Jokubauskas, 2021-04-28 08:32:36 RC-DSS



UAB "Inžinerija LT", kodas: 302677178, adresas: Klaipėdos r. sav., Kretingalys, Klaipėdos g. 15
 Matininkas(-) AISTIS JOKUBAUSKAS, kvalifikacijos pažymėjimo Nr. 2M-M-2232, kontaktinis adresas (-ai): Kaunas, Gražinos g. 3A, tel.: + 370 671 069 91

VANDENTIEKIO TINKLO IR JŲ DALIŲ VERŲ NUSTATYMAS

Adresas Kauno m. sav. Kauno m. J. Mateikos g.
 Unikalus numeris 4400-5643-8270
 Vertės nustatymo data 2021-04-27

Žymėjimas	Pavadinimas	Kasmetinis vertės mažinimo koeficientas	Matavimo vienetas	Kiekis	Įkainojimo pagrindas	Vidutinė vieneto statybos vertė po indeksavimo, Eur	Atkūrimo kaštai (statybinė vertė), Eur	Nusidėėjimas %	Atkuriamoji vertė, Eur	Vietovės pataisos koeficientas	Vidutinė rinkos vertė, Eur
1	2	3	4	5	6	7	8	9	10	11	12
1V	Vandentiekio vamzdynas	5	m	390,16	NTK 2021-4.1.16	114,12	44500	75	11100	1	11100
	Viso						44500		11100		11100

Kauno skyriaus vadovas

AISTIS JOKUBAUSKAS



* 1 1 2 7 3 0 2 7 3 1 *

ELEKTRONINIO DOKUMENTO METADUOMENYS

I. Dokumento pavadinimas (antraštė) Vandentiekio tinklų ir jų dalių verčių nustatymas

II. Dokumento sudarytojas (-ai)

Aistis Jokubauskas, Klaipėdos r. sav., Kretingalė, Klaipėdos g. 15

III. Dokumento registracijos data ir numeris 2021-04-28 08:30:58, Nr. 1127302731

IV. Pasirašymas

Parašo paskirtis: pasirašymas

Parašą sukūrusio asmens vardas, pavardė ir pareigos Aistis Jokubauskas, Kauno skyriaus vadovas, UAB "Inžinerija LT"

Sertifikatas išduotas: Aistis Jokubauskas

Parašo sukūrimo data ir laikas: 2021-04-28 08:30:58

Parašo formatas: XAdES-BASELINE-T

Laiko žymoje nurodytas laikas: 2021-04-28 08:31:03

Informacija apie sertifikavimo paslaugų teikėją: RCSC IssuingCA

Sertifikato galiojimo laikas 2020-06-23 14:06:58 – 2022-06-23 14:06:58

V. Pagrindinio dokumento priedų skaičius – 0

VI. Pagrindinio dokumento pridedamų dokumentų skaičius – 0

VII. Pridedami dokumentai: nėra priedų

VIII. Dokumento specifikacijos identifikavimo žymuo ADOC-V1.0

IX. Programinės įrangos, kuria naudojantis sudarytas elektroninis dokumentas, pavadinimas
RC-DSS

X. Elektroninio dokumento grupė BeDOC

XI. Informacija apie elektroninio (-ių) parašo (-ų) tikrinimą (tikrinimo data)

Visi dokumente esantys elektroniniai parašai galioja (2021-04-28 08:32:42)

XII. Papildomi metaduomenys

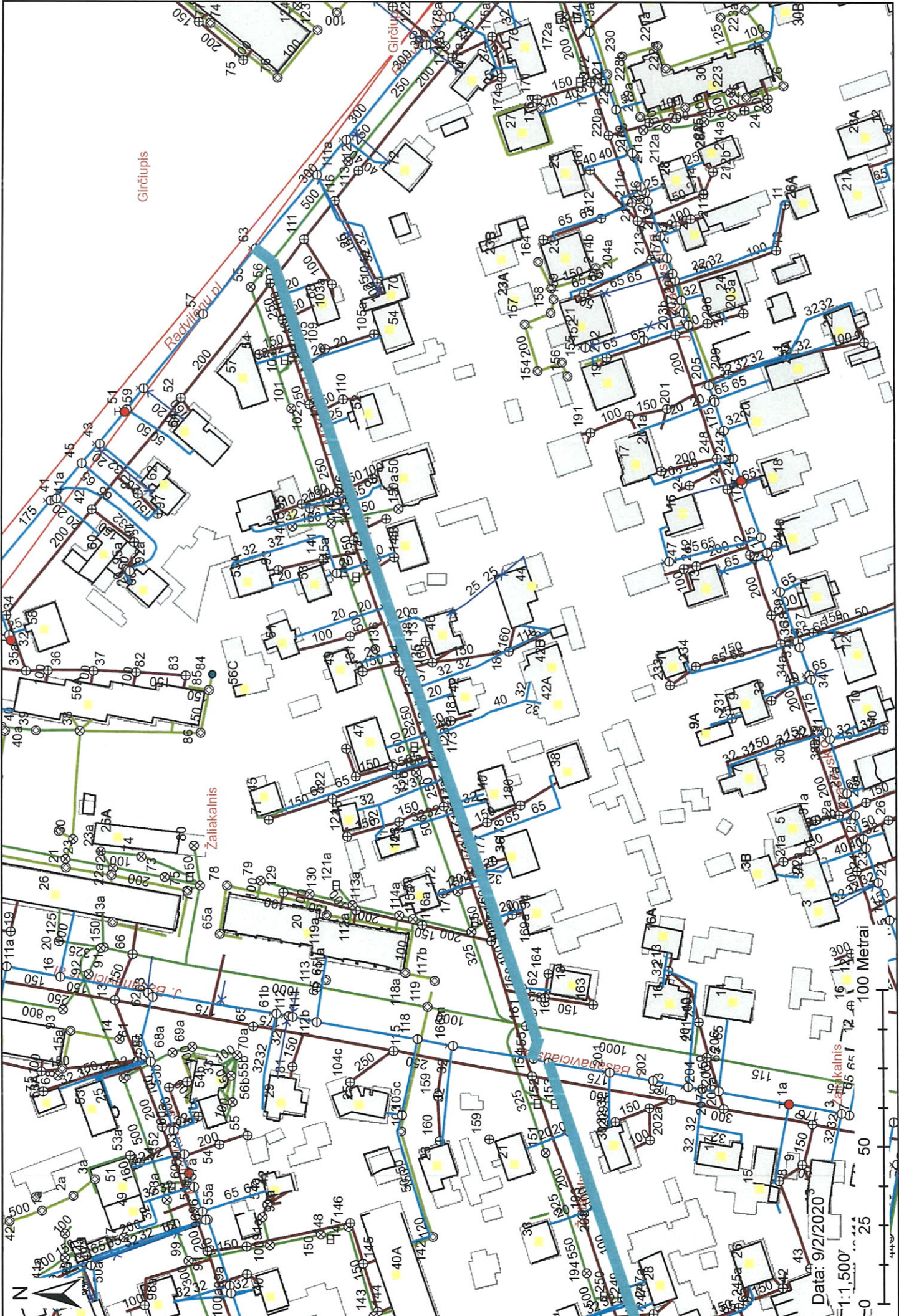
Nuorašą suformavo A.Jokubauskas, 2021-04-28 08:32:42 RC-DSS



7. Mateikos g. (V) nuo šul. 87a iki 63 (664m)



Data: 9/2/2020
1:1,500
0 25 50 100 Metraic



Data: 9/2/2020
1:1,500
0 25 50